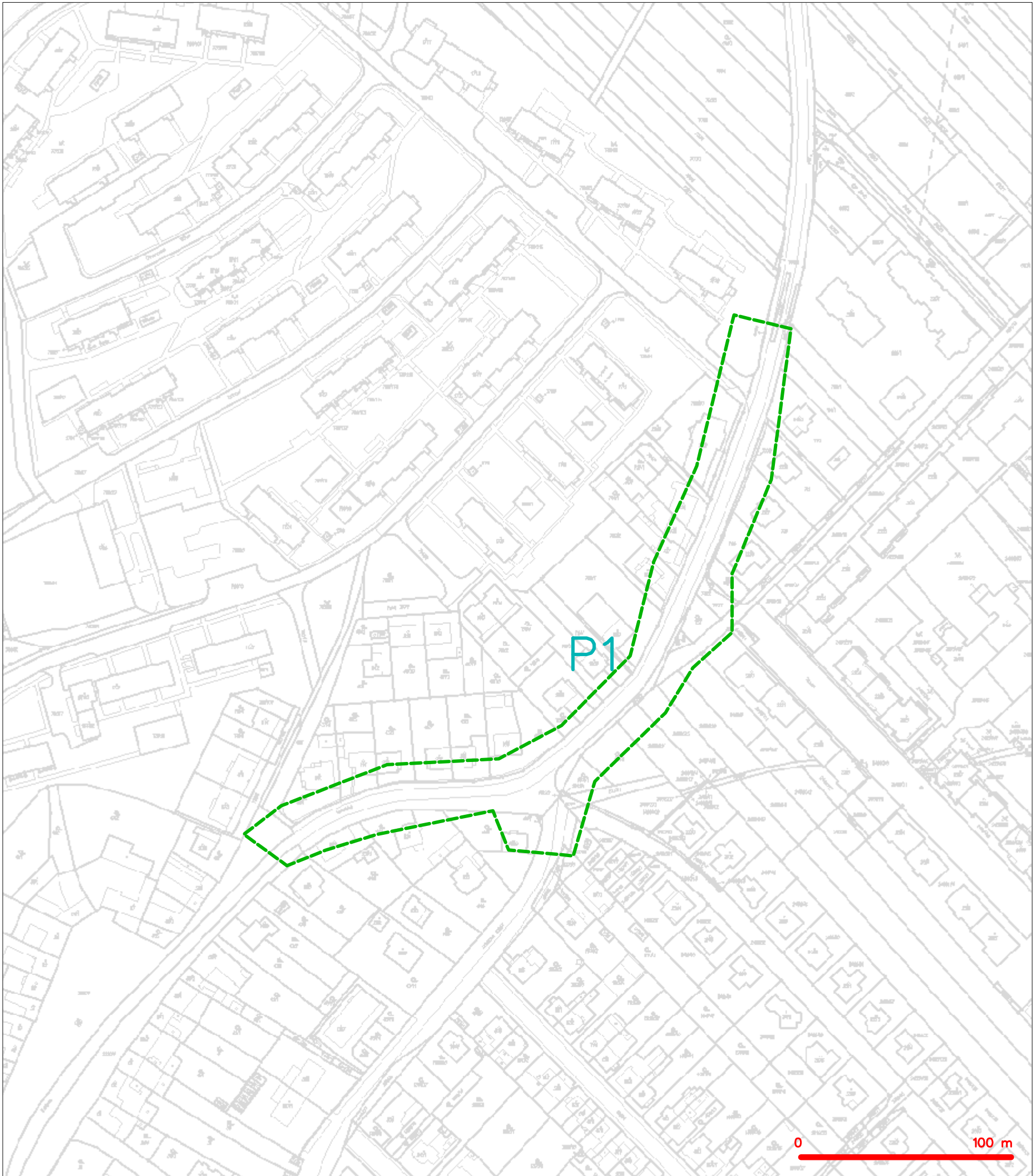


**SITUAČNÍ VÝKRES - ZÁJMOVÉ ÚZEMÍ**

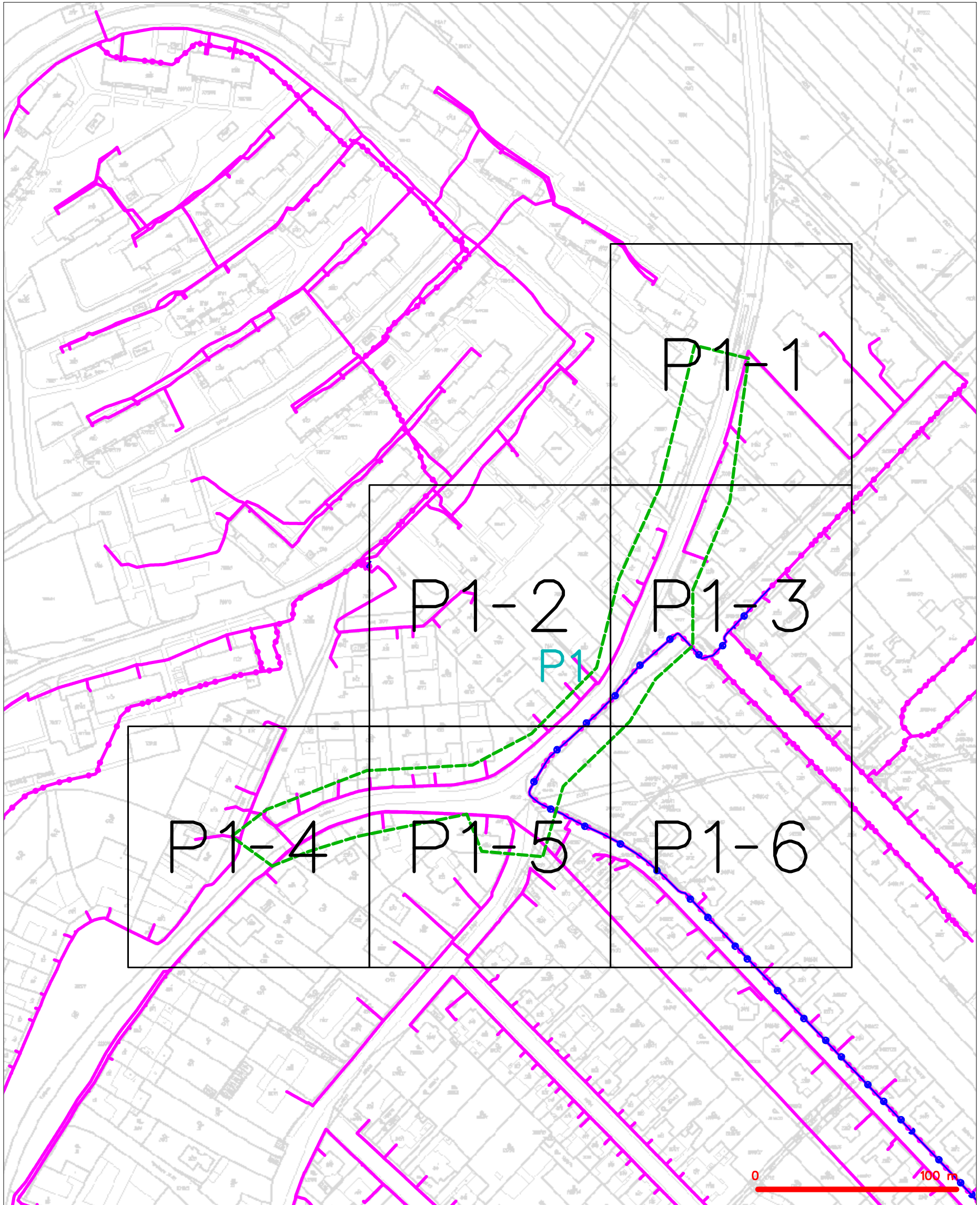


LEGENDA

--- hranice zájmového území k vyjádření

  
CETIN a.s.  
Českomoravská 2510/19, Libeň  
190 00 Praha 9  
DIČ: CZ04084063  
**102**

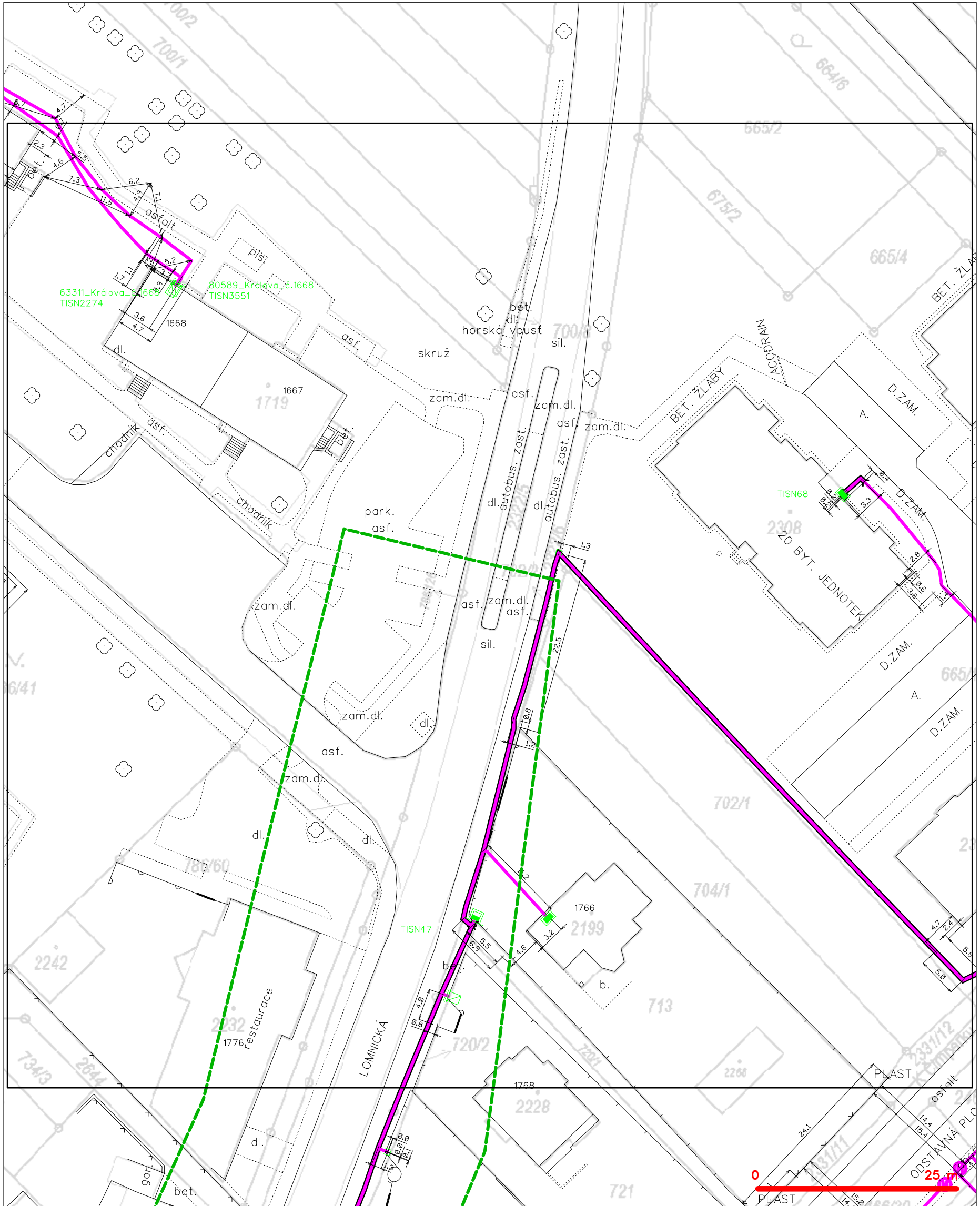
**SITUAČNÍ VÝKRES - POLYGON 1**



**LEGENDA**

- |  |   |  |   |
|--|---|--|---|
|  | hranice zájmového území k vyjádření           |  | nezaměřený průběh optického kabelu, HDPE trubky |
|  | NV přípojka, území s NV přípojkou CETIN       |  | nebo souběh optického a metalického kabelu      |
|  | zaměřený průběh metalického kabelu            |  | radiové sítě, ochranné pásmo radiové sítě       |
|  | zaměřený průběh optického kabelu, HDPE trubky |  | nadzemní sítě                                   |
|  | nebo souběh optického a metalického kabelu    |  | neprovazované sítě                              |
|  | nezaměřený průběh metalického kabelu          |  | podzemní sítě cizí                              |
|  | nadzemní sítě cizí                            |  | sítě s NV                                       |

**SITUAČNÍ VÝKRES - POLYGON 1, list kladu P1-1**



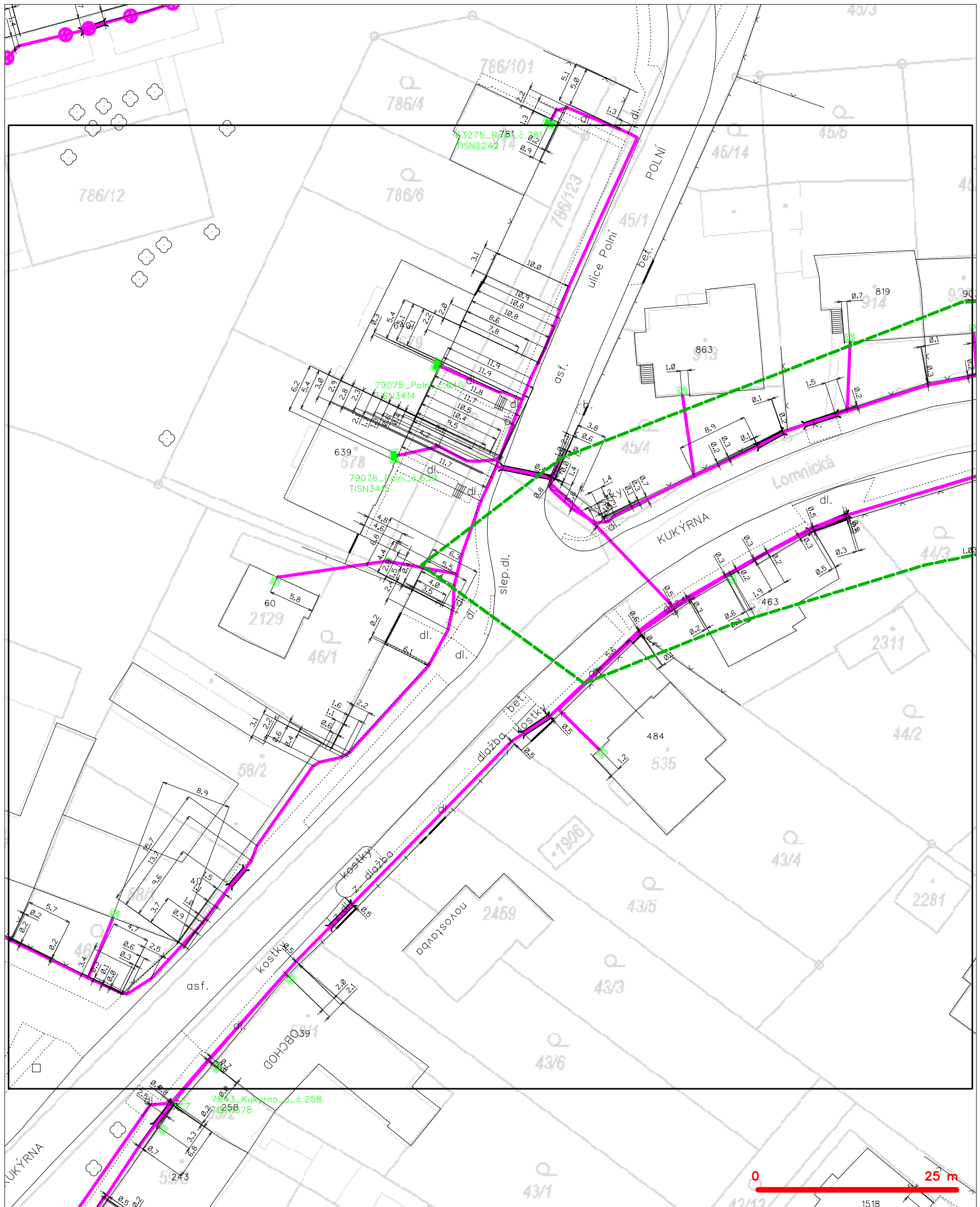
**LEGENDA**

- |  |   |
|--|---|
| <ul style="list-style-type: none"> <li><span style="color: green;">---</span> hranice zájmového území k vyjádření</li> <li><span style="color: cyan;">---</span> NV přípojka, území s NV přípojkou CETIN</li> <li><span style="color: magenta;">---</span> zaměřený průběh metalického kabelu</li> <li><span style="color: magenta;">---</span> zaměřený průběh optického kabelu, HDPE trubky nebo souběh optického a metalického kabelu</li> <li><span style="color: magenta;">---</span> nezaměřený průběh metalického kabelu</li> <li><span style="color: magenta;">---</span> nadzemní síť cizí</li> </ul> | <ul style="list-style-type: none"> <li><span style="color: magenta;">---</span> nezaměřený průběh optického kabelu, HDPE trubky nebo souběh optického a metalického kabelu</li> <li><span style="color: magenta;">---</span> radiové sítě, ochranné pásmo radiové sítě</li> <li><span style="color: magenta;">---</span> nadzemní síť</li> <li><span style="color: magenta;">---</span> neprovozované sítě</li> <li><span style="color: magenta;">---</span> podzemní síť cizí</li> <li><span style="color: blue;">---</span> síť s NV</li> </ul> |
|--|---|
- kolektor, kabelovod





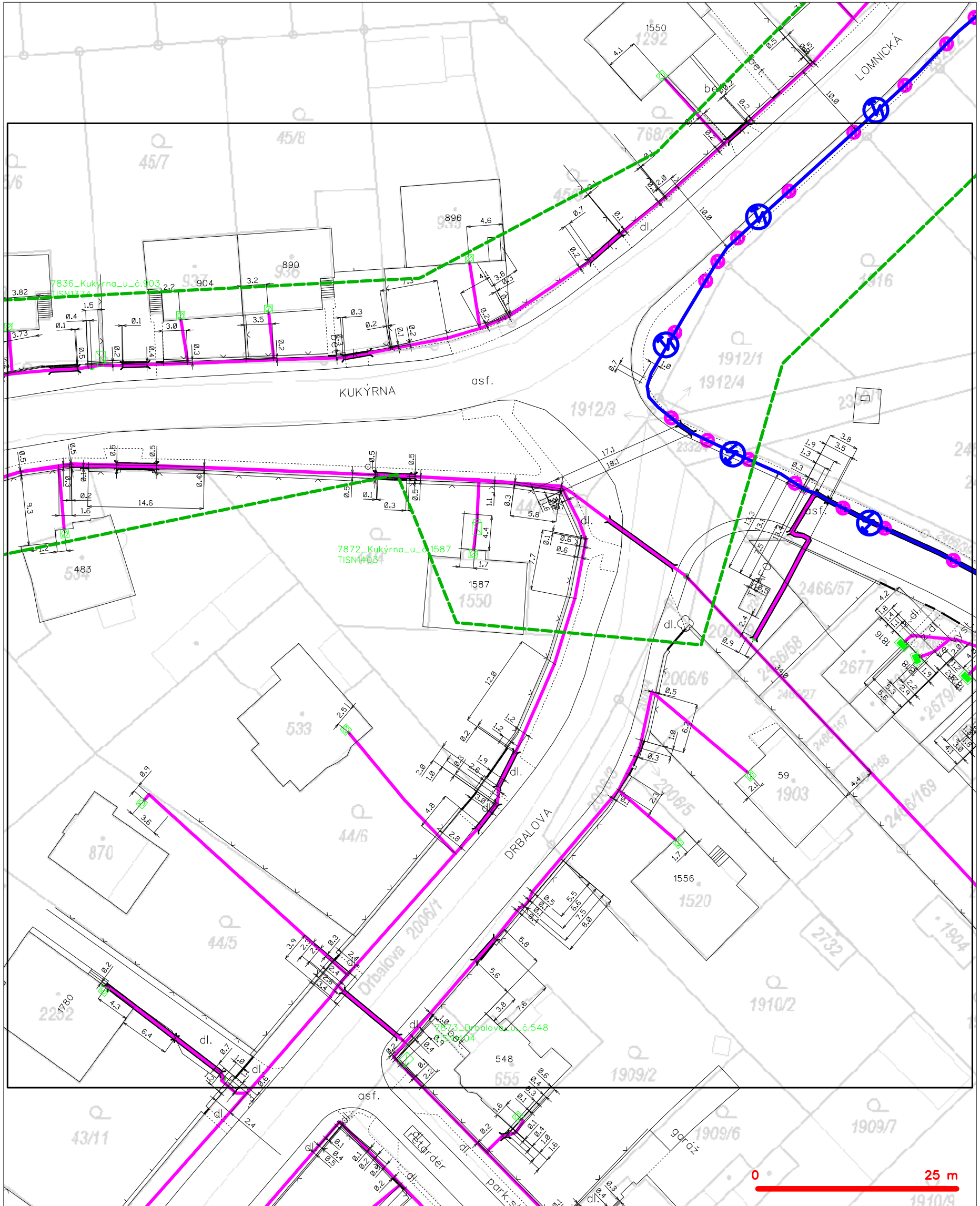
**SITUAČNÍ VÝKRES - POLYGON 1, list kladu P1-4**



**LEGENDA**

- |  |   |  |   |
|--|---|--|---|
|  | hranice zájmového území k vyjádření           |  | nezaměřený průběh optického kabelu, HDPE trubky |
|  | NV přípojka, území s NV přípojkou CETIN       |  | nebo souběh optického a metalického kabelu      |
|  | zaměřený průběh metalického kabelu            |  | radiové sítě, ochranné pásmo radiové sítě       |
|  | zaměřený průběh optického kabelu, HDPE trubky |  | nadzemní sítě                                   |
|  | nebo souběh optického a metalického kabelu    |  | neprovazované sítě                              |
|  | nezaměřený průběh metalického kabelu          |  | podzemní sítě cizí                              |
|  | nadzemní sítě cizí                            |  | sítě s NV                                       |
|  |   |  | ☐=== kolektor, kabelovod                        |

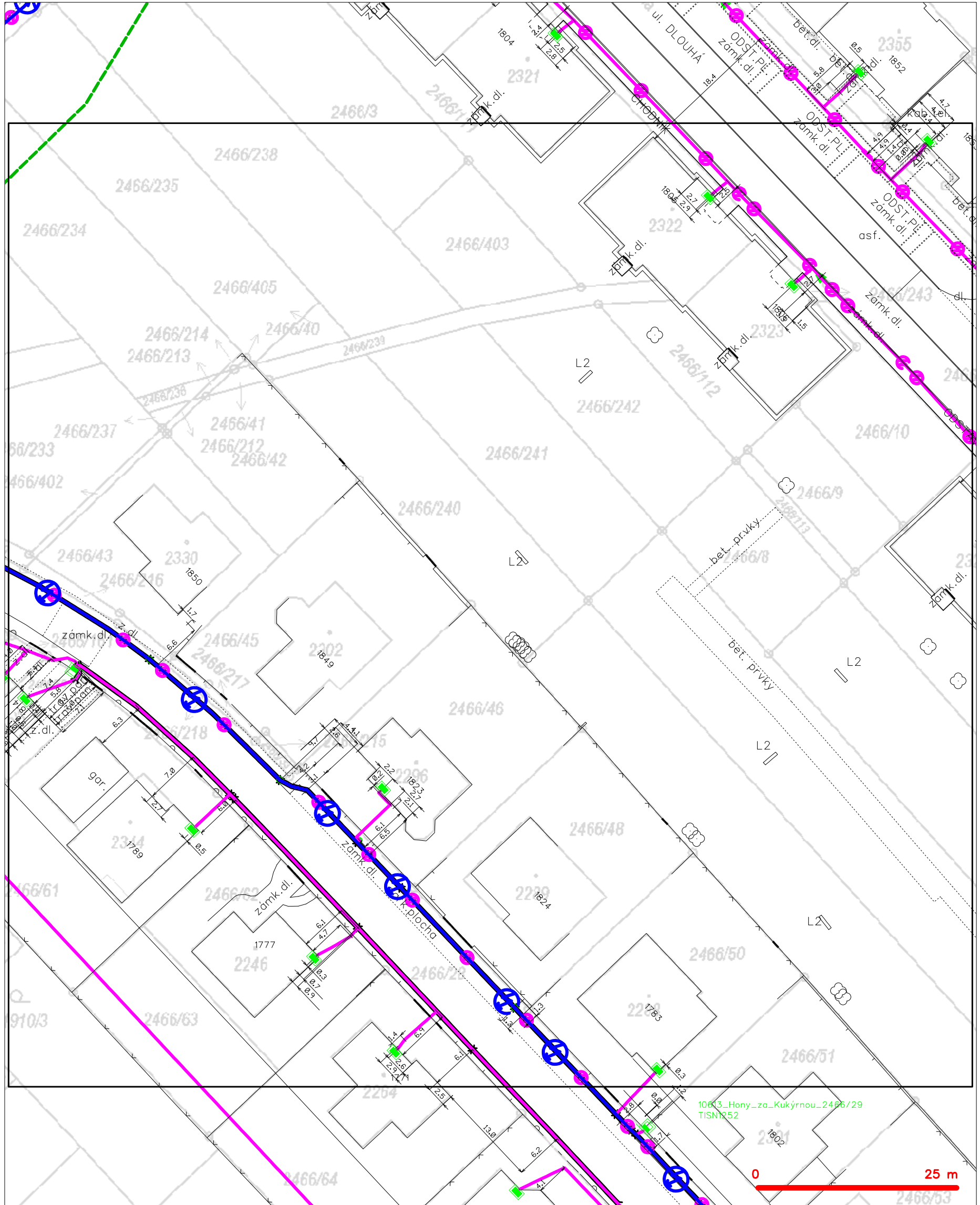
**SITUAČNÍ VÝKRES - POLYGON 1, list kladu P1-5**



**LEGENDA**

- |  |  |
|--|--|
| <ul style="list-style-type: none"> <li><span style="color: green;">---</span> hranice zájmového území k vyjádření</li> <li><span style="color: cyan;">---</span> NN přípojka, území s NN přípojkou CETIN</li> <li><span style="color: magenta;">---</span> zaměřený průběh metalického kabelu</li> <li><span style="color: magenta;">---</span> zaměřený průběh optického kabelu, HDPE trubky nebo souběh optického a metalického kabelu</li> <li><span style="color: magenta;">---</span> nezaměřený průběh metalického kabelu</li> <li><span style="color: magenta;">---</span> nadzemní síť cizí</li> </ul> | <ul style="list-style-type: none"> <li><span style="color: blue;">---</span> nezaměřený průběh optického kabelu, HDPE trubky nebo souběh optického a metalického kabelu</li> <li><span style="color: blue;">---</span> radiové sítě, ochranné pásmo radiové sítě</li> <li><span style="color: blue;">---</span> nadzemní síť</li> <li><span style="color: blue;">---</span> neprovozované sítě</li> <li><span style="color: blue;">---</span> podzemní síť cizí</li> <li><span style="color: blue;">---</span> síť s NN</li> </ul> |
|--|--|
- kolektor, kabelovod

**SITUAČNÍ VÝKRES - POLYGON 1, list kladu P1-6**



**LEGENDA**

- |  |   |
|--|---|
| <ul style="list-style-type: none"> <li><span style="color: green;">---</span> hranice zájmového území k vyjádření</li> <li><span style="color: cyan;">---</span> NN přípojka, území s NN přípojkou CETIN</li> <li><span style="color: magenta;">---</span> zaměřený průběh metalického kabelu</li> <li><span style="color: magenta;">---</span> zaměřený průběh optického kabelu, HDPE trubky nebo souběh optického a metalického kabelu</li> <li><span style="color: magenta;">---</span> nezaměřený průběh metalického kabelu</li> <li><span style="color: magenta;">---</span> nadzemní síť cizí</li> </ul> | <ul style="list-style-type: none"> <li><span style="color: magenta;">---</span> nezaměřený průběh optického kabelu, HDPE trubky nebo souběh optického a metalického kabelu</li> <li><span style="color: magenta;">---</span> radiové síť, ochranné pásmo radiové sítě</li> <li><span style="color: magenta;">---</span> nadzemní síť</li> <li><span style="color: magenta;">---</span> neprovozovaná síť</li> <li><span style="color: magenta;">---</span> podzemní síť cizí</li> <li><span style="color: blue;">---</span> síť s NN</li> </ul> |
|--|---|
- kolektor, kabelovod